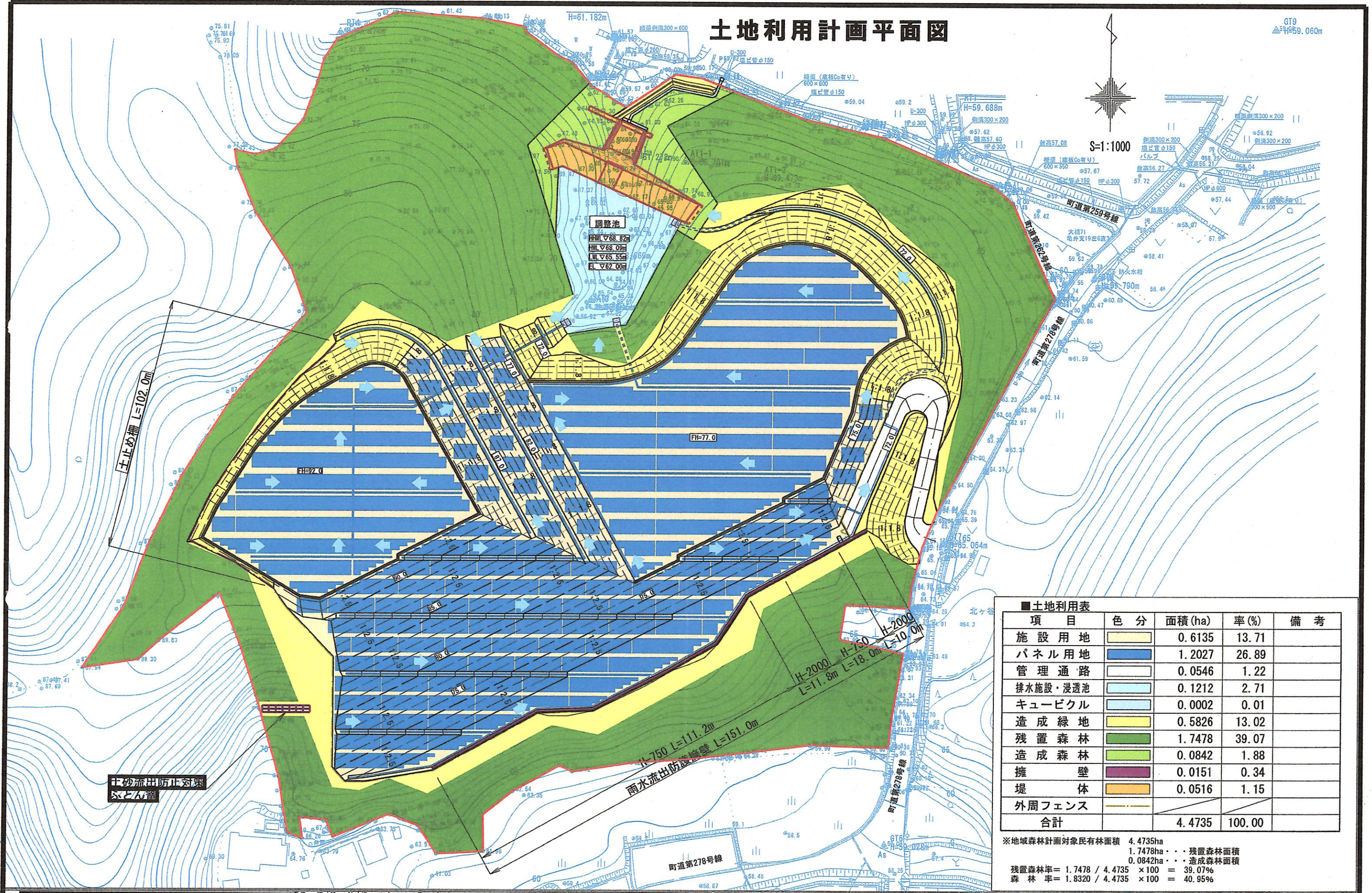


# 土地利用計画平面図

GT9  
△H=59.060m

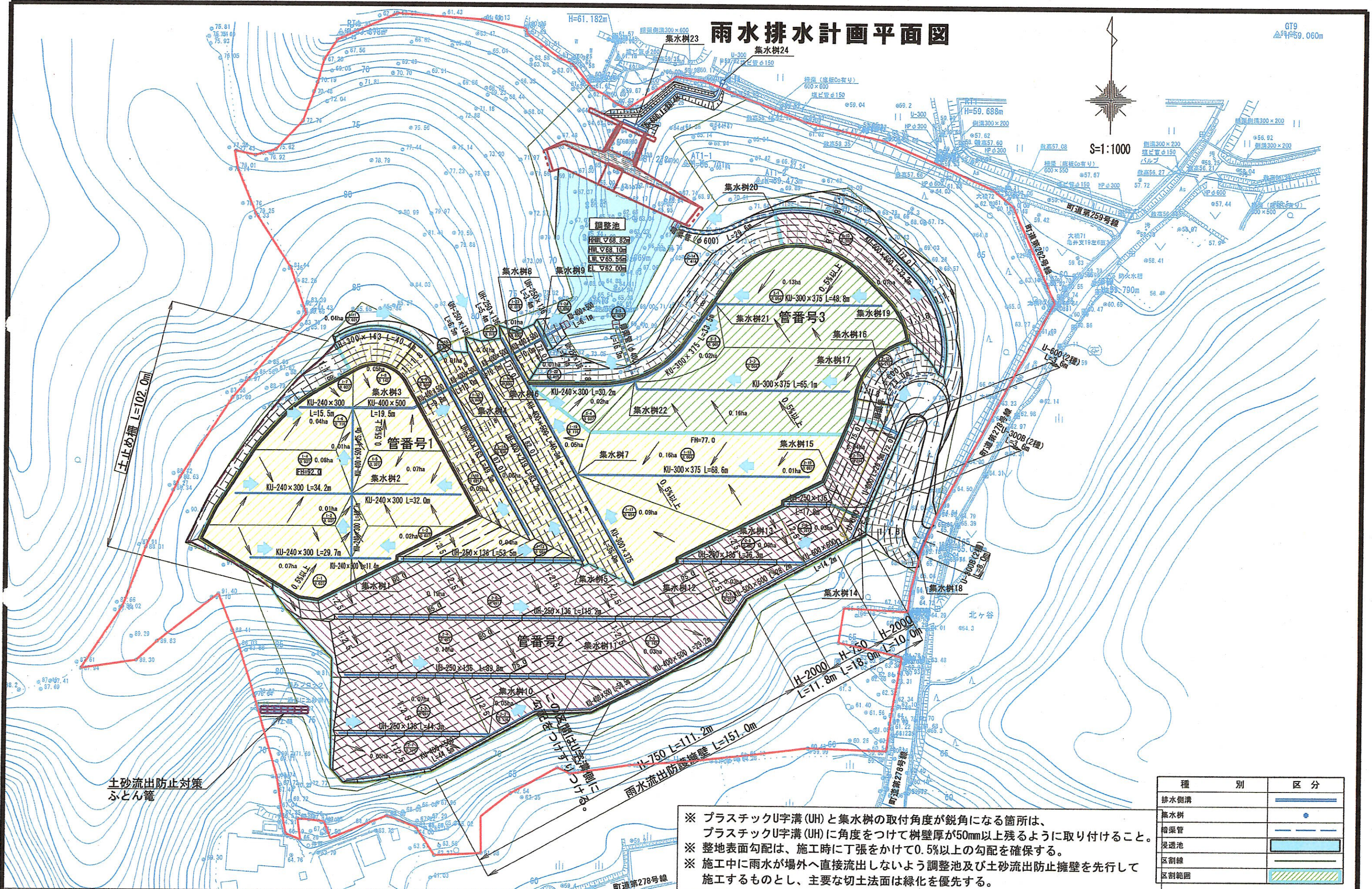
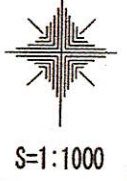


項目	色分	面積(ha)	率(%)	備考
施設用地	[Yellow]	0.6135	13.71	
パネル用地	[Blue]	1.2027	26.89	
管理通路	[White]	0.0546	1.22	
排水施設・浸透池	[Light Blue]	0.1212	2.71	
キュービクル	[Light Blue]	0.0002	0.01	
造成緑地	[Light Green]	0.5826	13.02	
残置森林	[Dark Green]	1.7478	39.07	
造成森林	[Light Green]	0.0842	1.88	
擁壁	[Purple]	0.0151	0.34	
堤体	[Orange]	0.0516	1.15	
外周フェンス	[Yellow]			
合計		4.4735	100.00	

※地域森林計画対象民有林面積 4.4735ha  
 1.7478ha・・・残置森林面積  
 0.0842ha・・・造成森林面積  
 残置森林率= 1.7478 / 4.4735 × 100 = 39.07%  
 森林率= 1.8320 / 4.4735 × 100 = 40.95%

# 雨水排水計画平面図

GT9  
△49.060m



土砂流出防止対策  
ふとん管

※ プラスチックU字溝(UH)と集水樹の取付角度が鋭角になる箇所は、プラスチックU字溝(UH)に角度をつけて樹壁厚が50mm以上残るように取り付けること。  
 ※ 整地表面勾配は、施工時に丁張をかけて0.5%以上の勾配を確保する。  
 ※ 施工中に雨水が場外へ直接流出しないよう調整池及び土砂流出防止擁壁を先行して施工するものとし、主要な切土法面は緑化を優先する。

種別	区分
排水側溝	
集水樹	
暗渠管	
浸透池	
区割線	
区割範囲	