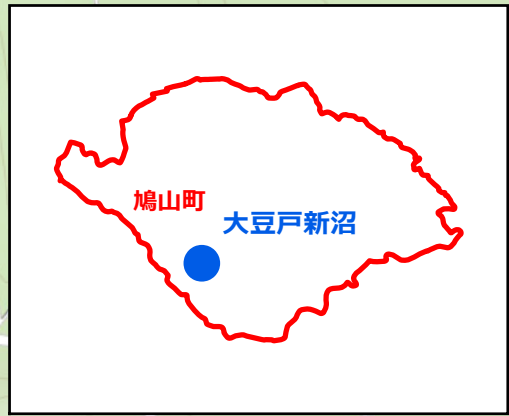


ため池ハザードマップ【大豆戸新沼】

水深（最大）



住宅情報

種別

- 公共
- 店舗等
- 学校・病院
- 家屋等

--- 到達予想時間

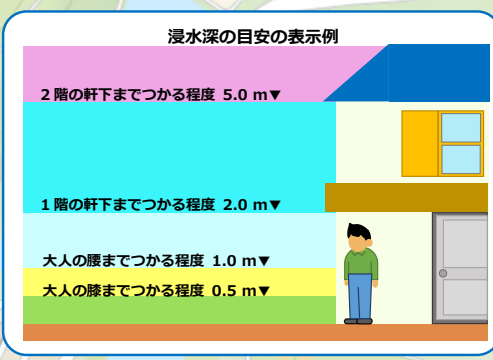
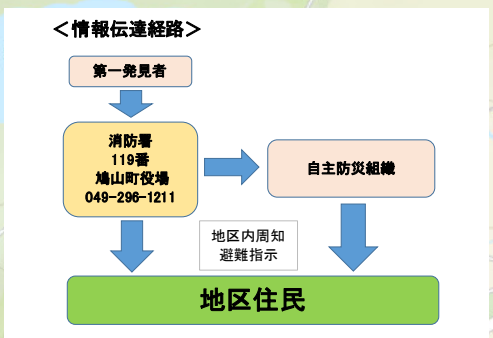
— 県道

— 河川

指定避難所

水深

- 2.0～5.0m未満
- 1.0～2.0m未満
- 0.5～1.0m未満
- 0.5m未満



ため池諸元
 総貯水量 (m) : 9,000
 堤高 (m) : 3.3

このハザードマップは、満水時の大豆戸新沼が決壊した場合、浸水域において避難の可能・不可能の範囲を予測したものになります。避難時には、着色部分から離れる方向に行動してください。(状況によっては、この予測と異なる場合があります。)

施設名	住所	電話番号
鳩山町役場 (代表)	鳩山町大字大豆戸184-16	049-296-1211
西入間広域消防組合	入間郡毛呂山町大字岩井2451	049-295-0119
鳩山分署	鳩山町大字熊井22	049-296-0119
西入間警察署	坂戸市関間2-4-17	049-284-0110
大豆戸公会堂	鳩山町大字大豆戸788-2	
今宿第1公園	鳩山町大字小用1234-1	

