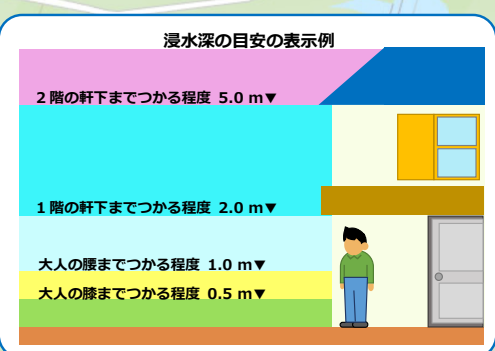
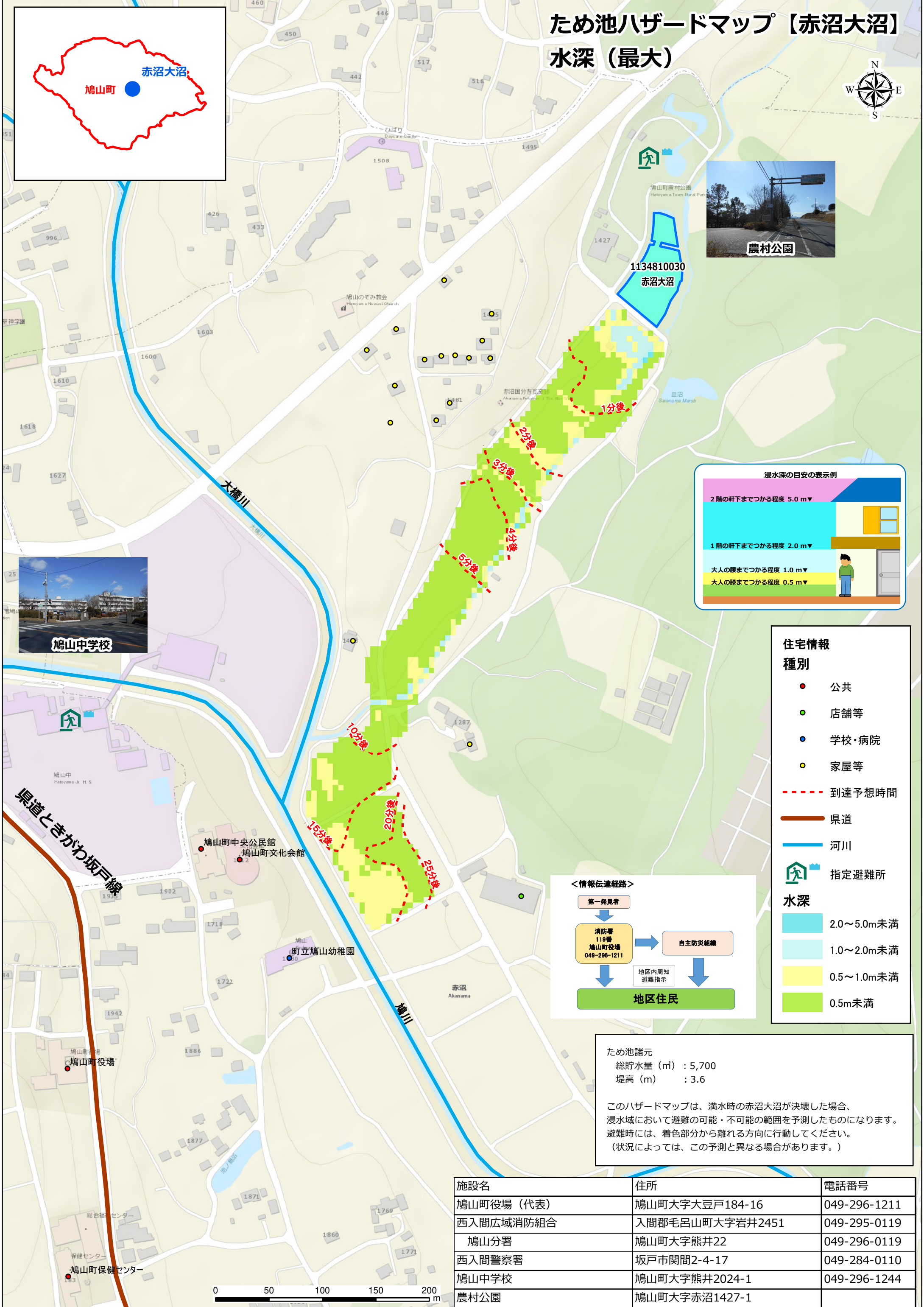


ため池ハザードマップ【赤沼大沼】

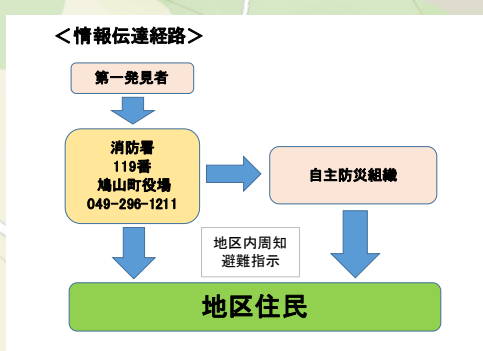
水深（最大）



1134810030
赤沼大沼



- 住宅情報**
- 種別**
- 公共
 - 店舗等
 - 学校・病院
 - 家屋等
 - - - 到達予想時間
 - 県道
 - 河川
 - 🏠 指定避難所
- 水深**
- 2.0~5.0m未満
 - 1.0~2.0m未満
 - 0.5~1.0m未満
 - 0.5m未満



ため池諸元
 総貯水量 (m³) : 5,700
 堤高 (m) : 3.6

このハザードマップは、満水時の赤沼大沼が決壊した場合、浸水域において避難の可能・不可能の範囲を予測したものになります。避難時には、着色部分から離れる方向に行動してください。(状況によっては、この予測と異なる場合があります。)

施設名	住所	電話番号
鳩山町役場 (代表)	鳩山町大字大豆戸184-16	049-296-1211
西入間広域消防組合	入間郡毛呂山町大字岩井2451	049-295-0119
鳩山分署	鳩山町大字熊井22	049-296-0119
西入間警察署	坂戸市関間2-4-17	049-284-0110
鳩山中学校	鳩山町大字熊井2024-1	049-296-1244
農村公園	鳩山町大字赤沼1427-1	

