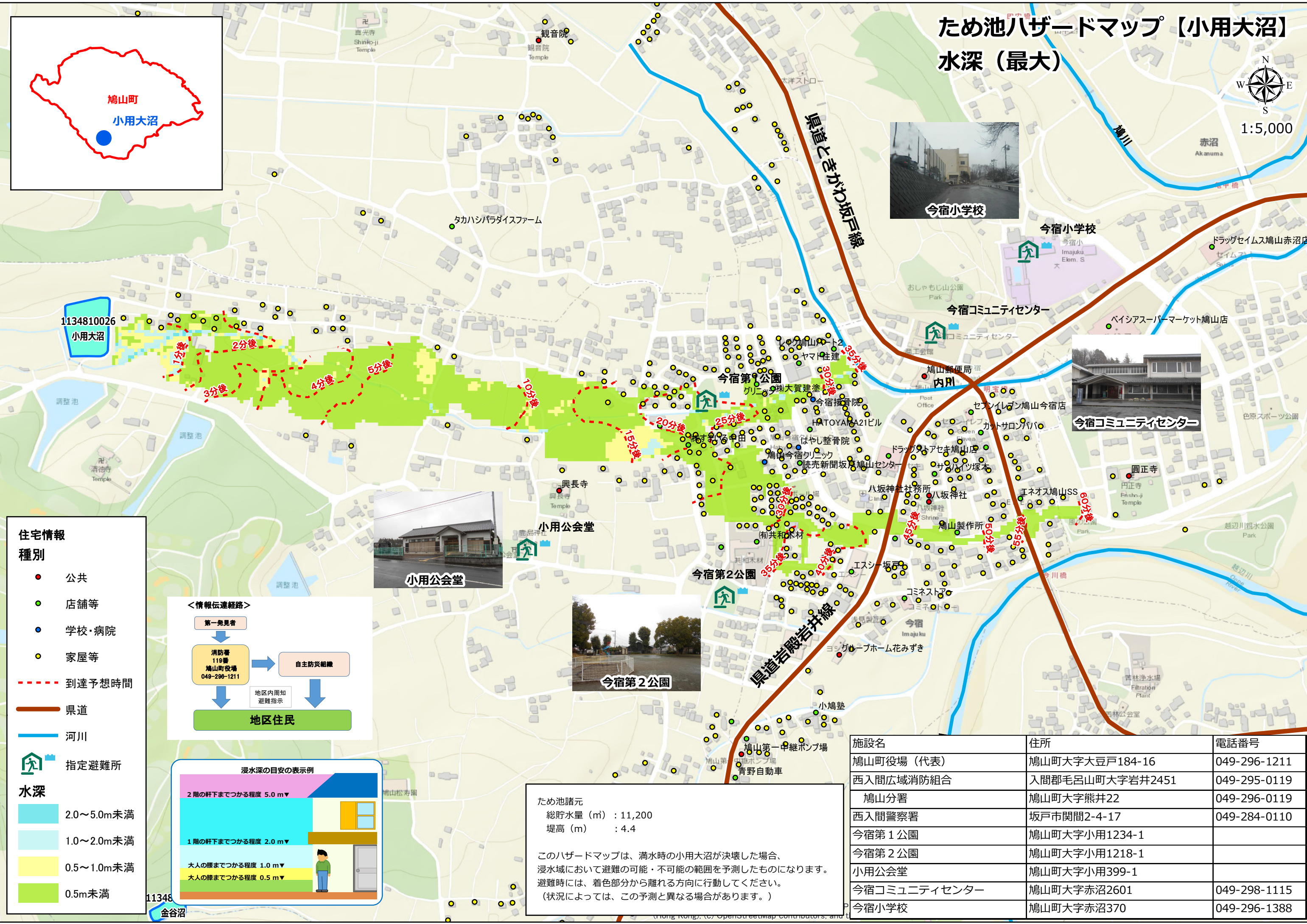


# ため池ハザードマップ【小用大沼】

## 水深（最大）



**住宅情報**

**種別**

- 公共
- 店舗等
- 学校・病院
- 家屋等

--- 到達予想時間

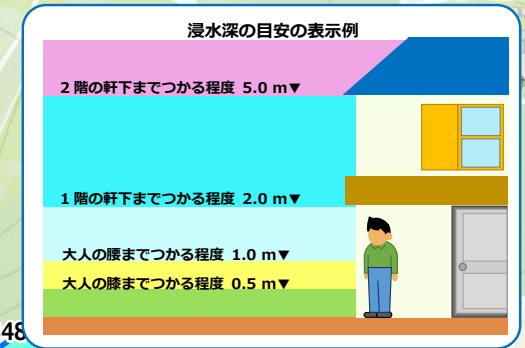
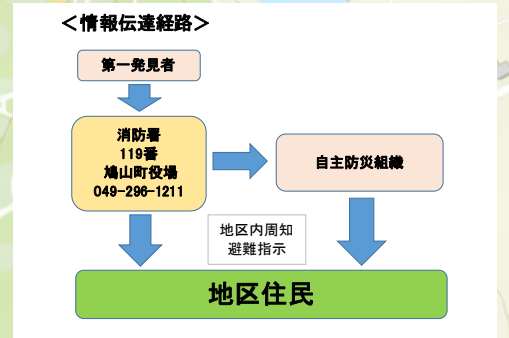
— 県道

— 河川

指定避難所

**水深**

- 2.0~5.0m未満
- 1.0~2.0m未満
- 0.5~1.0m未満
- 0.5m未満



ため池諸元  
 総貯水量 (m<sup>3</sup>) : 11,200  
 堤高 (m) : 4.4

このハザードマップは、満水時の小用大沼が決壊した場合、浸水域において避難の可能・不可能の範囲を予測したものになります。避難時には、着色部分から離れる方向に行動してください。(状況によっては、この予測と異なる場合があります。)

| 施設名          | 住所              | 電話番号         |
|--------------|-----------------|--------------|
| 鳩山町役場 (代表)   | 鳩山町大字大豆戸184-16  | 049-296-1211 |
| 西入間広域消防組合    | 入間郡毛呂山町大字岩井2451 | 049-295-0119 |
| 鳩山分署         | 鳩山町大字熊井22       | 049-296-0119 |
| 西入間警察署       | 坂戸市関間2-4-17     | 049-284-0110 |
| 今宿第1公園       | 鳩山町大字小用1234-1   |              |
| 今宿第2公園       | 鳩山町大字小用1218-1   |              |
| 小用公会堂        | 鳩山町大字小用399-1    |              |
| 今宿コミュニティセンター | 鳩山町大字赤沼2601     | 049-298-1115 |
| 今宿小学校        | 鳩山町大字赤沼370      | 049-296-1388 |