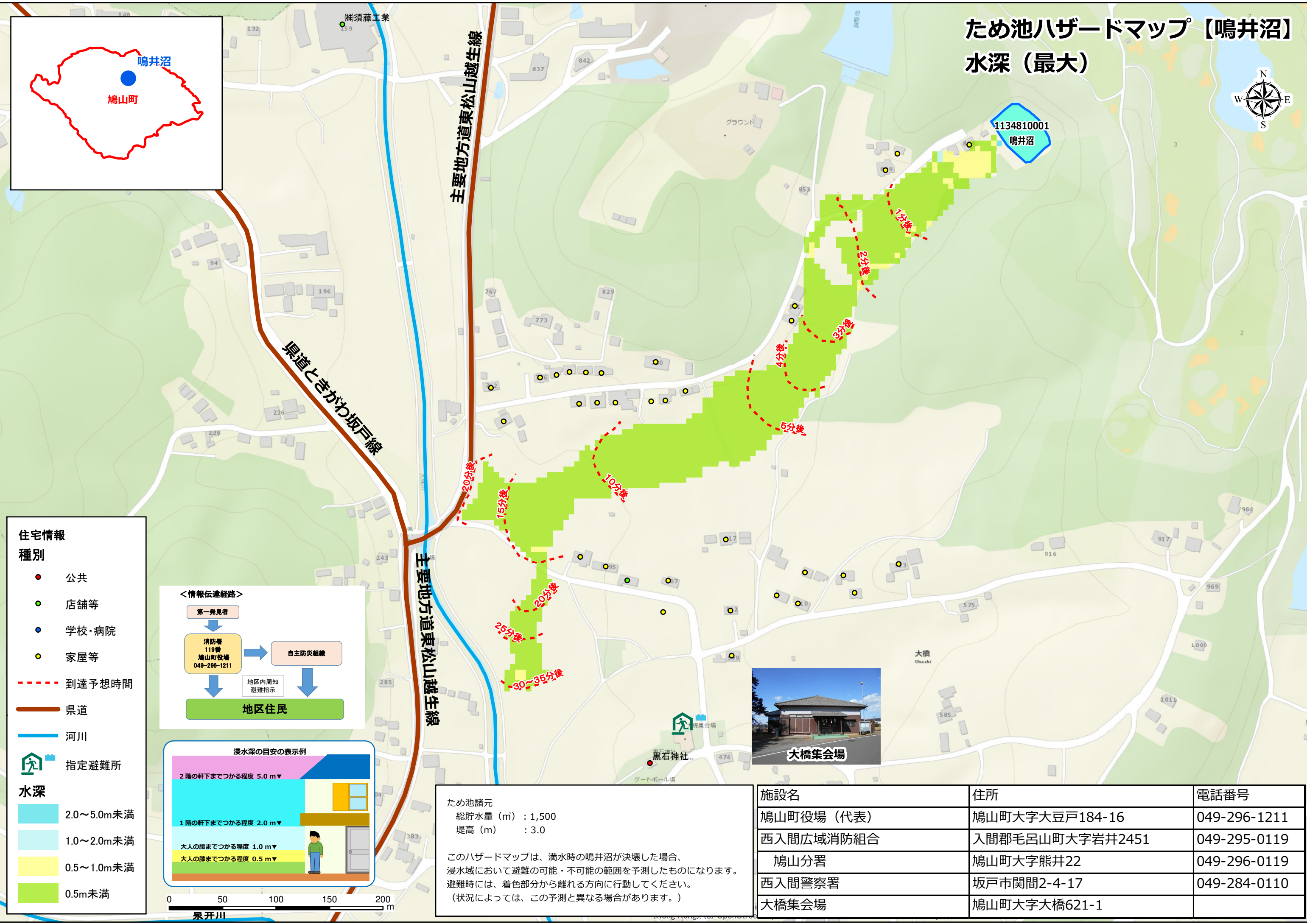


ため池ハザードマップ【鳴井沼】

水深（最大）



住宅情報 種別

- 公共
- 店舗等
- 学校・病院
- 家屋等

--- 到達予想時間


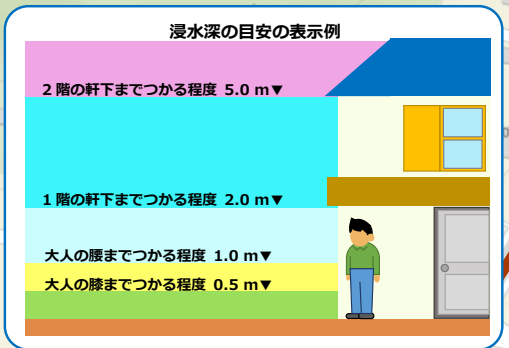
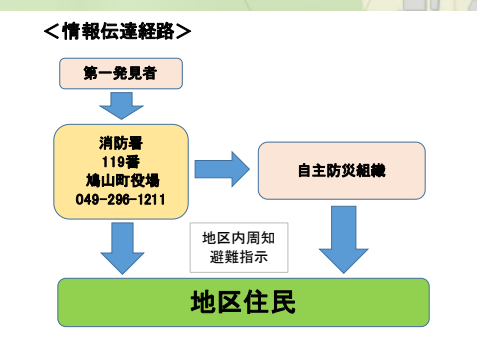
— 県道

— 河川

指定避難所

水深

- 2.0～5.0m未満
- 1.0～2.0m未満
- 0.5～1.0m未満
- 0.5m未満



ため池諸元
 総貯水量 (m) : 1,500
 堤高 (m) : 3.0

このハザードマップは、満水時の鳴井沼が決壊した場合、浸水域において避難の可能・不可能の範囲を予測したものになります。避難時には、着色部分から離れる方向に行動してください。(状況によっては、この予測と異なる場合があります。)



| 施設名 | 住所 | 電話番号 |
|------------|-----------------|--------------|
| 鳩山町役場 (代表) | 鳩山町大字大豆戸184-16 | 049-296-1211 |
| 西入間広域消防組合 | 入間郡毛呂山町大字岩井2451 | 049-295-0119 |
| 鳩山分署 | 鳩山町大字熊井22 | 049-296-0119 |
| 西入間警察署 | 坂戸市関間2-4-17 | 049-284-0110 |
| 大橋集会場 | 鳩山町大字大橋621-1 | |